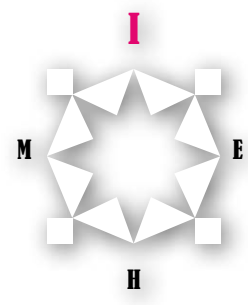




Iurreta

ipar bidea

RUTA NORTE



saihesbide laburra

VARIANTE CORTA

Aita San Migel plazatik abiatuta, Kultur Etxerantz aterako gara, eta AP-8 autobidearen hegoaldean doan oinezkoentzako pasealekutik Ertzilleko garaira iritsiko gara. Santa Maña eta San Kristobal ermitetarantz igo eta Bakixarantz abiatuko gara. Auzo horretara iritsi baino lehen, norabidea aldatu eta Oromiñorantz jaitsiko gara, non GR 229 bidexka hartuko dugun.

Desde Aita San Migel plaza, salimos hacia la Casa de Cultura y por el paseo peatonal que discurre al Sur de la AP 8, llegamos hasta el hórreo de Ertzille. Ascendemos hacia las ermitas de Santa Maña y San Kristobal y nos dirigimos hacia Bakixa. Antes de llegar a este barrio cambiamos de dirección y descendemos hacia Oromiño, donde enlazamos con el sendero GR 229.

Bidexka horretatik jarraituko dugu erreken ondotik eta GR jarraituz Artatza auzoa bide zahar batetik gurutzatuko dugu. Basoko pistarekin gurutzatzerakoan Lukuarretara abiatuko gara. Bertan, Goiuria eta Garai auzoak elkartzen dituen BI-3341 errepidera helduko gara behin kanadiar pasabidea igarota, non 180º biratuko dugun. Pinudian barrena San Kristobal ermitara eramango gaituen bidezidorra hartuko dugu. Hasieran ibilitako bidea jarraituz Aita San Migel plazara helduko gara.

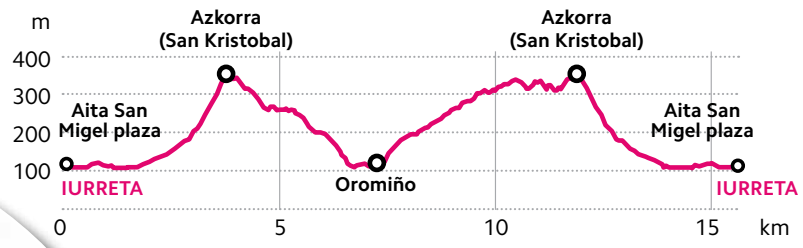
Continuamos por este sendero junto al arroyo y seguimos el GR en dirección a Artatza, barrio que atravesamos, tomando un antiguo camino. Al cruzarnos con la pista forestal tomamos dirección Lukuarreta. Allí, tras cruzar el paso canadiense, llegamos a la carretera BI-3341 que une los barrios de Goiuria y Garai, donde realizaremos un giro de 180º. Nos adentramos en el pinar y cogemos la pista que nos lleva de nuevo a la ermita de San Kristobal. Llegaremos a Aita San Migel plaza por el camino previamente recorrido.

Ibaizabal ibaiaren ertzean eta Durangaldeko mendien artean kokatua dago Iurretako udalerrria, eta ingurune bikaina eskaintzen du senderismoa egiteko, udalerriko herrigune guztiak batzen dituen bide-sare zabalari esker.


Oso jarduera osasuntsua da senderismoa, eta, horretaz gain, naturarekin harremanean egotea eta Iurretako kultura-ondare baliotsua ezagutzea ahalbidetzen digu.

El municipio de Iurreta, bañado por el río Ibaizabal y enmarcado por los montes de Durangaldea, nos ofrece un entorno ideal para la práctica del senderismo, gracias a la amplia red de caminos que une sus distintos núcleos de población.

El senderismo es una actividad muy saludable que, además, nos permite ponernos en contacto con la naturaleza y conocer el valioso patrimonio cultural de Iurreta.



15,6 km 4h 10' 500 m





saihesbide laburra
VARIANTE CORTA
ipar bidea RUTA NORTE



ibilbideak
Iurreta

+ info

Trackak eta fitxak

Tracks y fichas

0 200m

ikurrak / leyenda

- | | | | | |
|--|---|--|---|---|
| <ul style="list-style-type: none"> Ipar Bidea. Saihesbidea Ruta Norte. Variante Ipar Bidea Ruta Norte Hego Bidea Ruta Sur GR 38 - GR 229 Bidegorria Herrien arteko mugak Límites municipales Ibaia Río | <ul style="list-style-type: none"> Urkiolako Parke Naturala Parque Natural de Urkiola Natura 2000 Sareko gunea Zona Red Natura 2000 Erabilera Publikoko Mendiak Montes de Utilidad Pública Kofradia Cofradía Auzoa Barrio | <ul style="list-style-type: none"> Informazio puntua Punto de información Gailurra Cima Atsedenleku Área recreativa Joko osasungarriak Juegos Saludables Behatokia Mirador | <ul style="list-style-type: none"> Udaletxea Ayuntamiento Eliza/Baseliza Iglesia/ Ermita Aterpetxea Albergue Garaia Hórreo Pilarea Pilastra | <ul style="list-style-type: none"> Ataria Portal Zubia Puente Iturria Fuente Hipika Hípica Taberna/Jatetxea Bar/Restaurante |
|--|---|--|---|---|

IBILBIDE OSASUNGARRIEN MARKAK
MARCAS RUTAS SALUDABLES

IBILBIDE HOMOLOGATUEN MARKAK
MARCAS RECORRIDOS HOMOLOGADOS

- | | | | | |
|---|--------------------------------------|---|---------------------------------------|--------------------------------------|
| Ibilbidearen jarraipena Continuidad del sendero | Norabide okerra Dirección equivocada | Ibilbidearen jarraipena Continuidad del sendero | Norabide aldaketa Cambio de dirección | Norabide okerra Dirección equivocada |
|---|--------------------------------------|---|---------------------------------------|--------------------------------------|