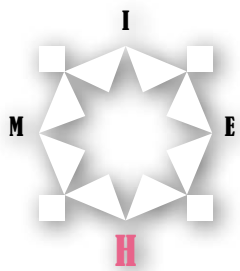




Iurreta

hego bidea RUTA SUR



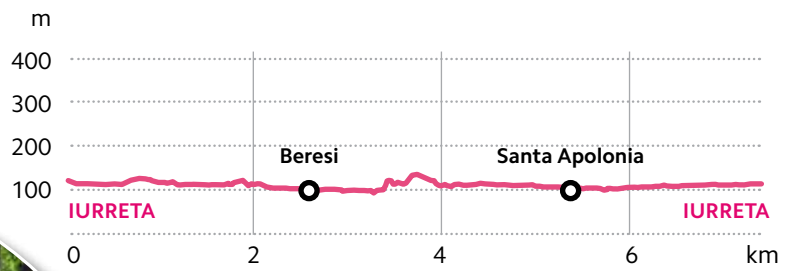
saihesbide laburra VARIANTE CORTA

Aita San Migel plazatik, Kultur Etxerantz abiatuko gara oinezkoen pasealekuan barrena eta Mallabiena industria poligonoko biribilgunera heltzean Beresiko aisialdi gunerantz jarraituko dugu. Behin industria poligonoa inguratu, Arriandi aisi gunetik igaro eta gaitutako zubitik trenbidea zeharkatuko dugu.

Oinezkoentzako erreitik jarraituz Santa Apolonia ermita atzean utzi eta erreka, Arandia zubitik gurutzatuko dugu. Oinezkoen pasabidetik segituko dugu Maspe kalera heldu arte, eta Bixente Kapanaga kaletik, Aita San Migel plazara helduko gara.

Desde Aita San Migel plaza, nos dirigimos hacia la Casa de Cultura por el paseo peatonal y al llegar a la rotonda del polígono industrial Mallabiena continuamos hacia el área recreativa de Beresi. Bordeamos el polígono industrial, pasamos por el área recreativa de Arriandi y cruzamos las vías del tren por el puente habilitado. Seguimos paralelamente a las vías hasta encontrarnos con el desvío a Orozketa, que no tomaremos.

Continuamos por el carril peatonal dejando a un lado la ermita de Santa Apolonia y cruzamos el río por el puente de Arandia. Seguimos por el paseo peatonal hasta llegar a la calle Maspe y por la calle Bixente Kapanaga, volvemos de nuevo a Aita San Migel plaza.



7,4 km 1h 35' 30 m



Ibaizabal ibaiaren ertzean eta Durangaldeko mendien artean kokatua dago Iurretako udalerrria, eta ingurune bikaina eskaintzen du senderismoa egiteko, udalerriko herrigune guztiak batzen dituen bide-sare zabalari esker.

Oso jarduera osasuntsua da senderismoa, eta, horretaz gain, naturarekin harremanean egotea eta Iurretako kultura-ondare baliotsua ezagutzea ahalbidetzen digu.

El municipio de Iurreta, bañado por el río Ibaizabal y enmarcado por los montes de Durangaldea, nos ofrece un entorno ideal para la práctica del senderismo, gracias a la amplia red de caminos que une sus distintos núcleos de población.

El senderismo es una actividad muy saludable que, además, nos permite ponernos en contacto con la naturaleza y conocer el valioso patrimonio cultural de Iurreta.



sahiesbide laburra


VARIANTE CORTA

hego bidea RUTA SUR


ibilbidea

Iurreta

+ info























Trachete eta fitxak








Tracks y fichas

ikurrak/leyenda

-  Hego Bidea. Sahiesbidea
-  Ruta Sur. Variante
-  Hego Bidea
-  Ipar Bidea
-  GR 38 - GR 229
-  Bidegorria
-  Herrien arteko mugak
-  Limites municipales
-  Ibaia
-  RIO

-  Urkiolako Parke Naturala
-  Parque Natural de Urkiola
-  Natura 2000 Sareko gunea
-  Zona Red Natura 2000
-  Erabileria Publikoko Mendiak
-  Montes de Utilidad Publica
-  Kofradia
-  Cofradia
-  Auzoa
-  Barrio

-  Informazio puntua
-  Punto de informacion
-  Gailurra
-  Cima
-  Atsedentleku
-  Area recreativa
-  Joko osasungarriak
-  Juegos Saludables
-  Behatokia
-  Mirador

-  Udaletxea
-  Ayuntamiento
-  Eliza/Baseliza
-  Iglesia/Ermita
-  Aterpetxea
-  Albergue
-  Garaia
-  Horreo
-  Pilara
-  Pilastra

-  Ataria
-  Portal
-  Zubia
-  Puente
-  Iturria
-  Fuente
-  Hippika
-  Hipica
-  Taberna/Jatetxea
-  Bar/Restaurante







IBILBIDE OSASUNGARRIEN MARKAK

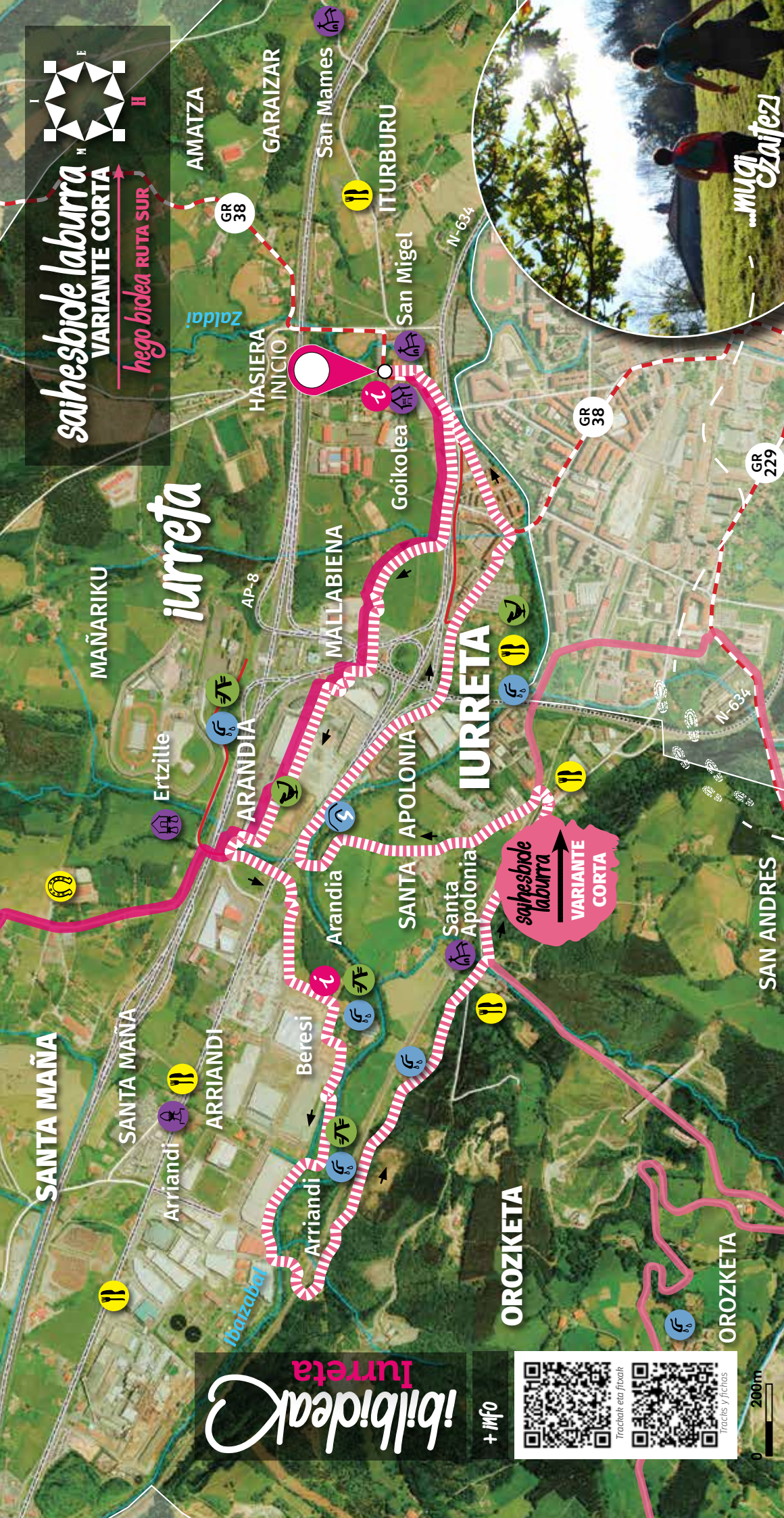
MARCAS RUTAS SALUDABLES

-  Ibilbidearen jarraipena
-  Continuidad del sendero
-  Norabide okerra
-  Direccion equivocada

IBILBIDE HOMOLOGATUEN MARKAK

MARCAS RECORRIDOS HOMOLOGADOS

-  Ibilbidearen jarraipena
-  Continuidad del sendero
-  Norabide aldatuta
-  Cambio de direccion
-  Norabide okerra
-  Direccion equivocada



...mugi
Ozaitezi